

T.C
SİMAV KAYMAKAMLIĞI
SİMAV REHBERLİK VE ARAŞTIRMA MERKEZİ

REHBERLİK HİZMETLERİ BÖLÜMÜ

OKUL RISK HARİTALARI
SONUÇ RAPORU
2021



HAZIRLAYAN
NESİBE BÜŞRA AKDANA
KAMILCAN GÜLSEREN



0274 513 51 55



SİMAVREHBERLIK@GMAIL.COM



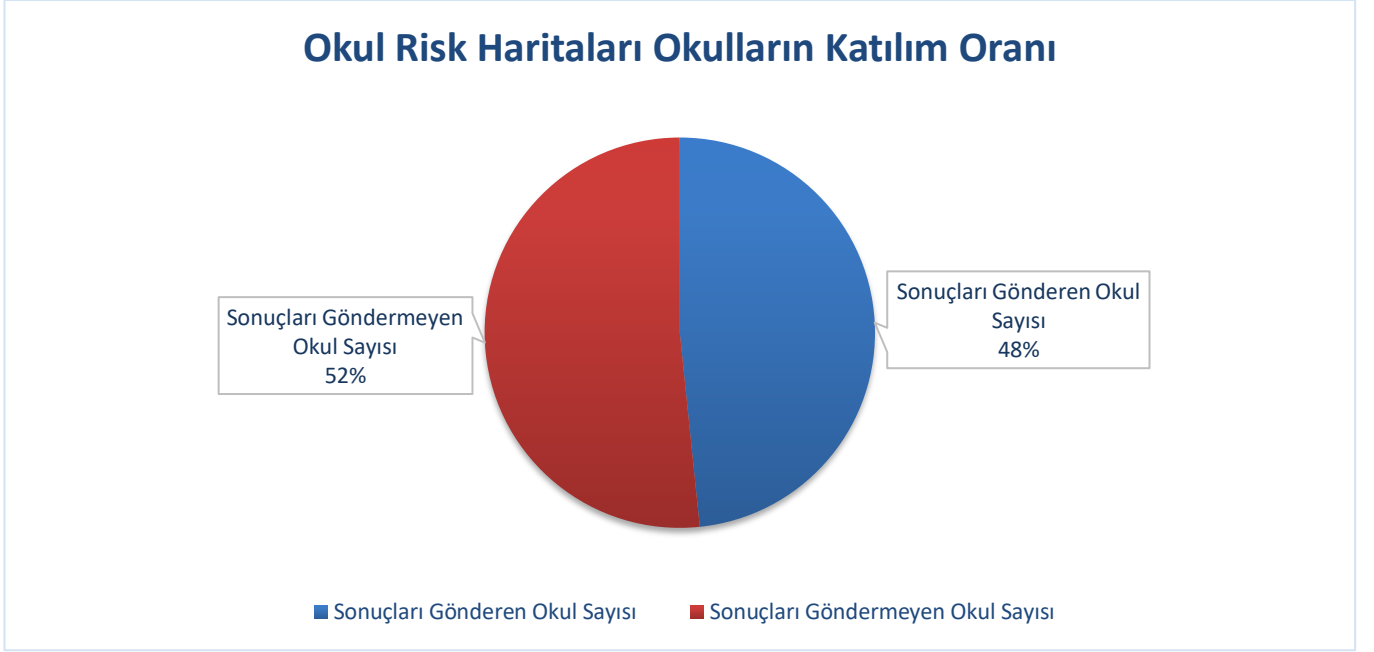
SİMAVRAM.MEB.K12.TR

Okul Risk Haritaları

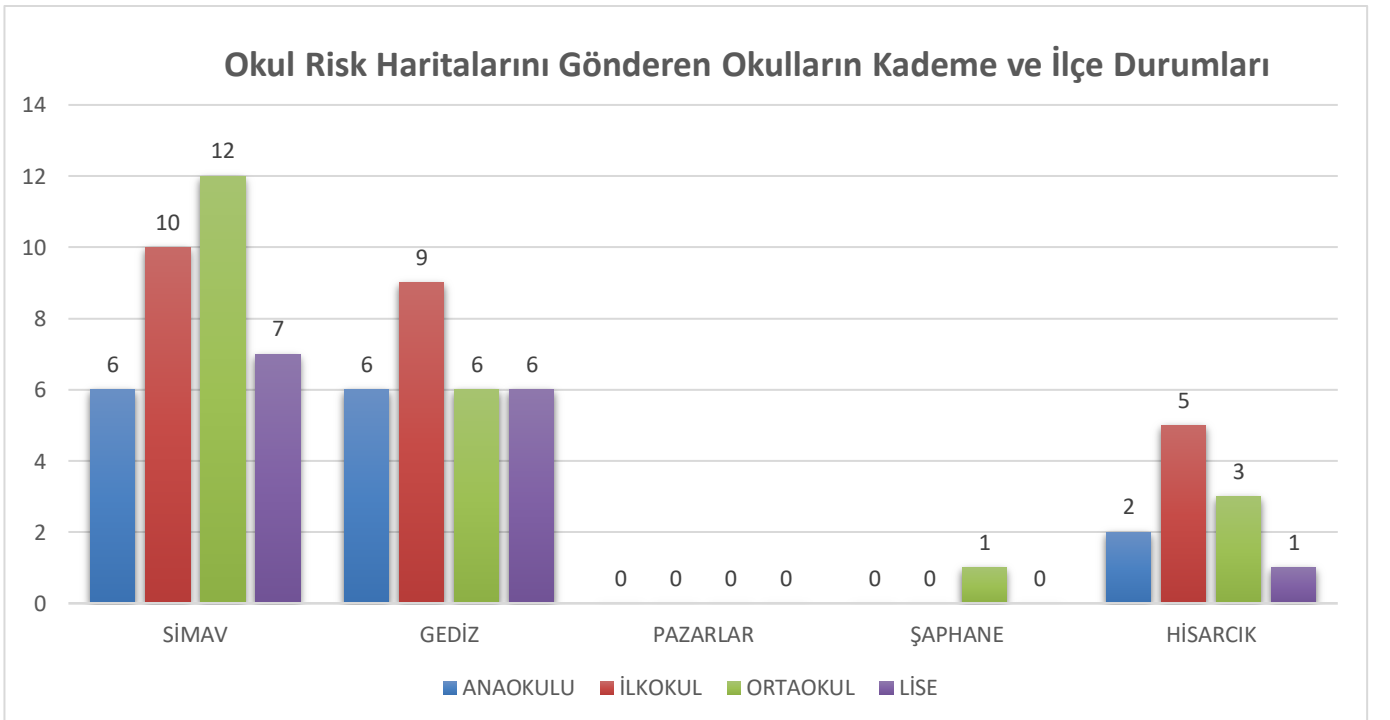
Okul risk haritaları okul/kurumlarda öğrencilerin risk gruplarında yer alma durumlarını, grup ve birey bazında yapılacak çalışmaları belirlemek için kullanılır. Risk haritaları rehberlik öğretmeni tarafından doldurulur ve sınıf risk haritalarına ait verilerin birleştirilmesiyle oluşturulur.

Okul Risk Haritaları Anketi Sonuçları:

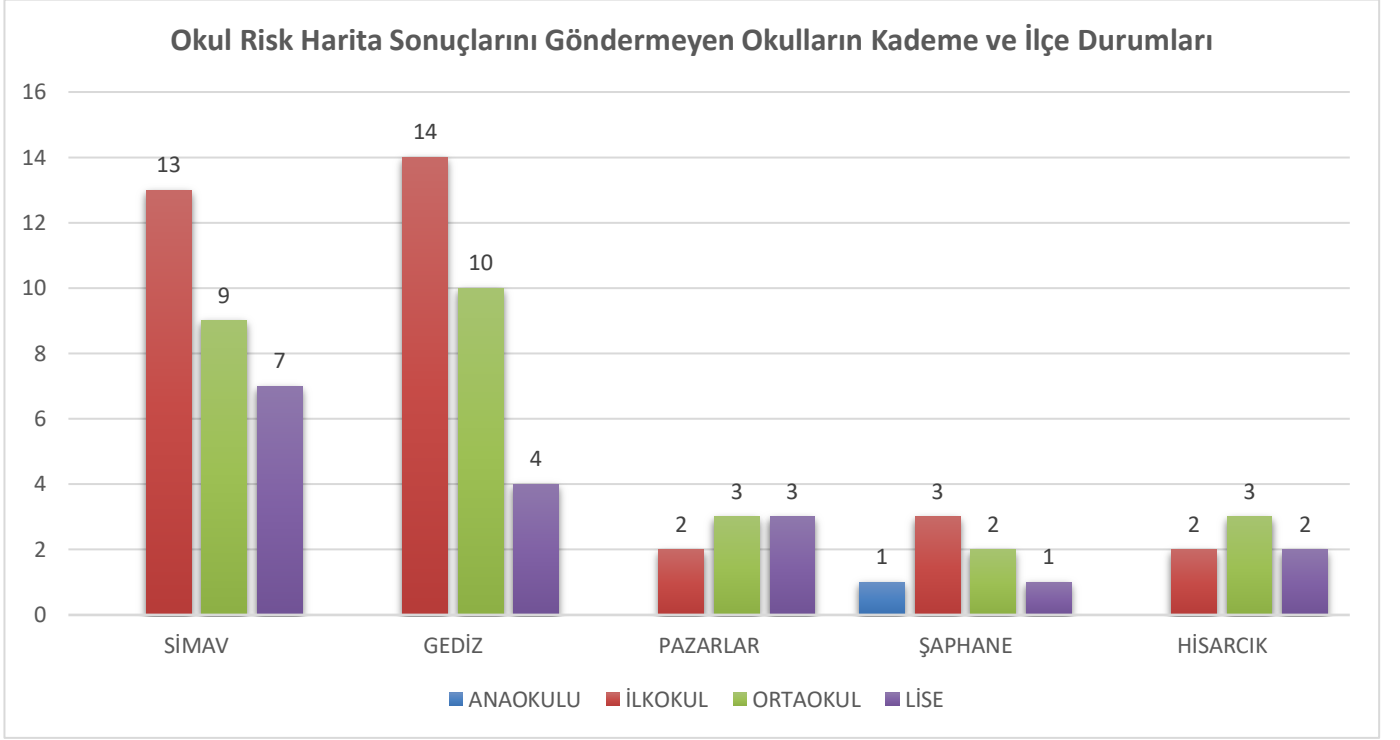
Simav Rehberlik ve Araştırma Merkezi olarak bölgemizdeki tüm okullara resmi yazı ve sosyal medya yoluyla ulaşılmış, okul risk süreci hakkında okullara bilgi verilmiştir. Süreç sonucunda Simav Rehberlik ve Araştırma Merkezine bağlı bulunan 153 okuldan 74'ü kurumumuza sonuçları ulaştırmıştır. *(Grafikte İlkokula bağlı anaokulları ayrı birer okul olarak kabul edilmiştir.)*



Okul risk haritaları sonuçlarını kurumumuza gönderen okulların kademe ve ilçe düzeyindeki ayrıntılı bilgileri aşağıdaki grafikte yer almaktadır.



Okul risk haritalarının sonuçlarını kurumumuza ulaştırmayan okulların kademe ve ilçe düzeyindeki ayrıntılı bilgileri aşağıdaki grafikte yer almaktadır.

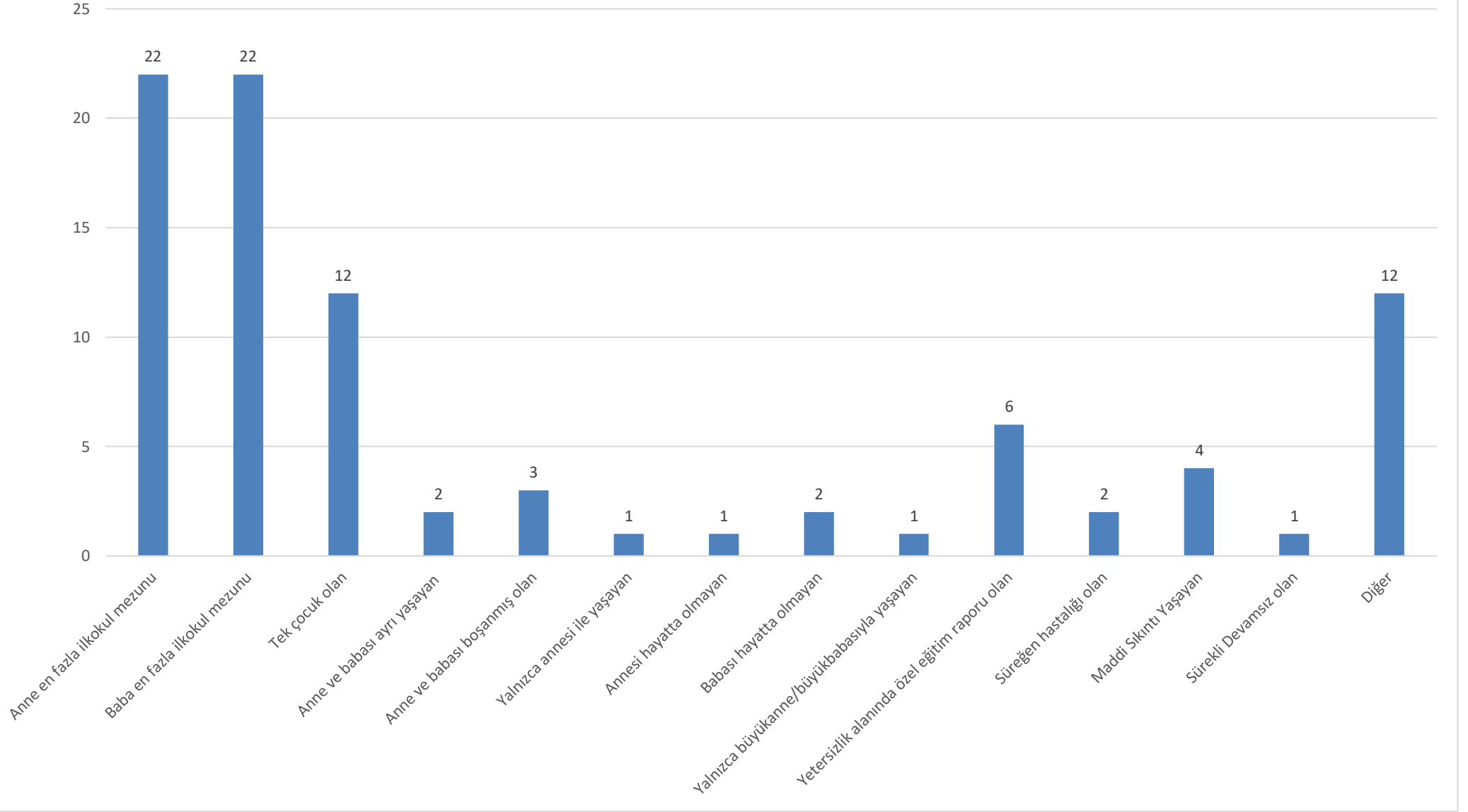


Bu sonuçlara bakıldığında katılım oranının istenilen düzeyde olmadığı, bağlı bulunan ilçelerdeki okulların birçoğunun sonuçları göndermediği görülmektedir. Toplamda 1 anaokulu, 34 ilkokul, 27 ortaokul ve 17 lisenin okul risk haritası çalışmasına katılmadığı görülmektedir. İlçelerdeki okulların anket çalışmasına katılma oranlarına bakacak olursak;

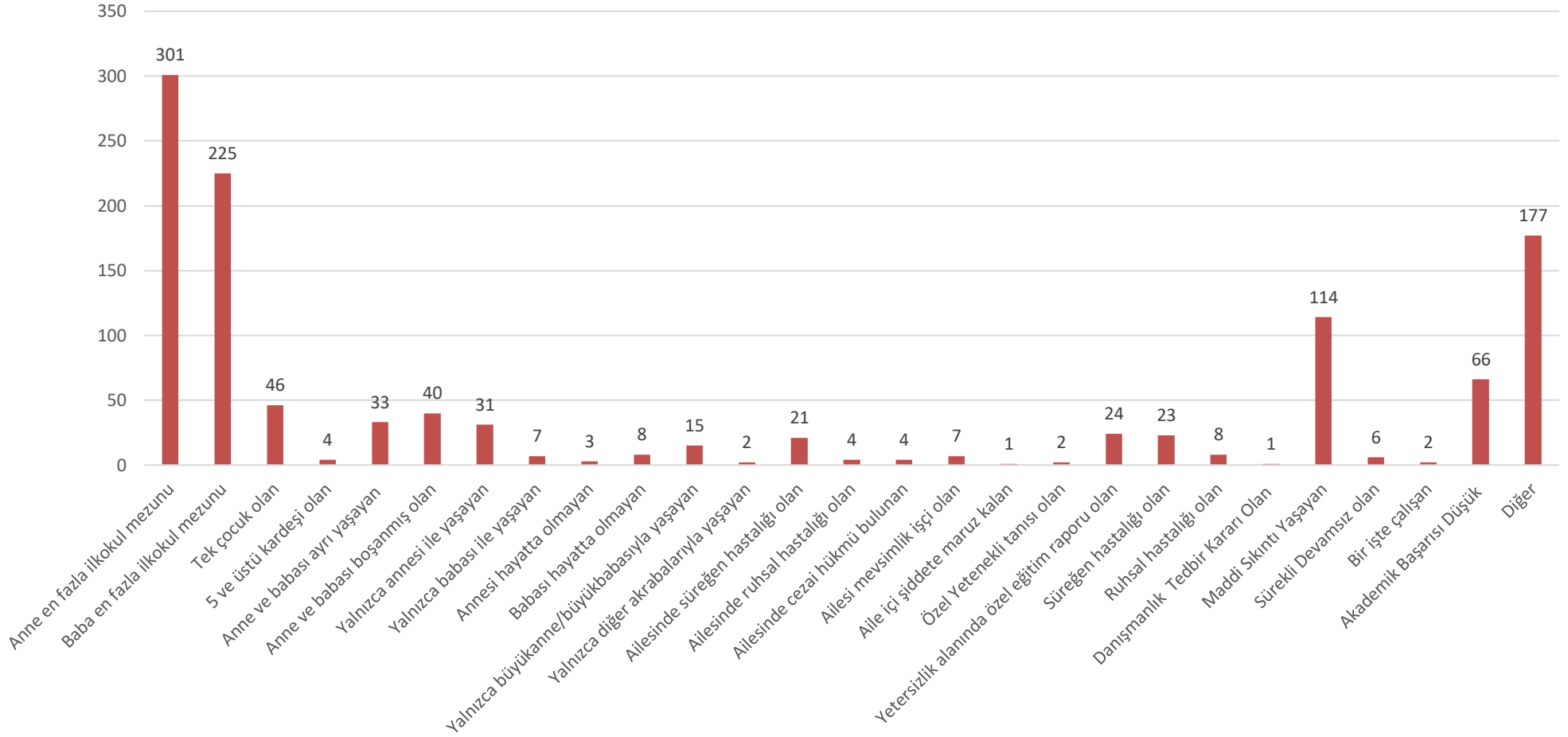
Simav	% 54.6
Gediz	% 49.0
Hisarcık	%61.1
Pazarlar	%0
Şaphane	%12.5

İlçeler bazında okulların okul risk haritası sayıları kademe düzeyindeki dağılımı aşağıdaki grafiklerde yer almaktadır. (İlçelerin bazı kademelerinde ve pazarlar ilçesinde katılım olmadığı için grafiklere eklenmemiştir.)

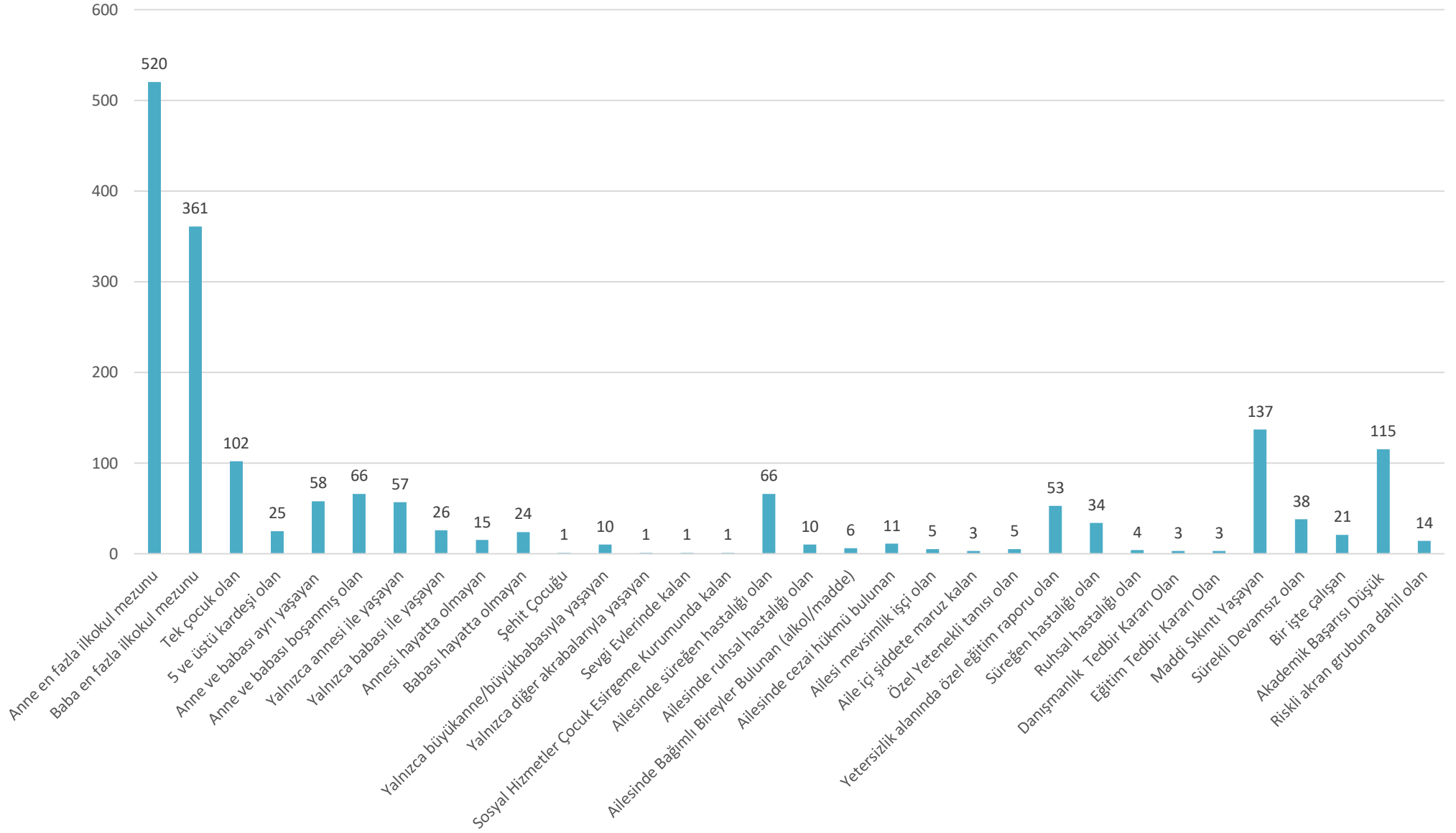
Simav Anaokulu Risk Haritası Sonuçları



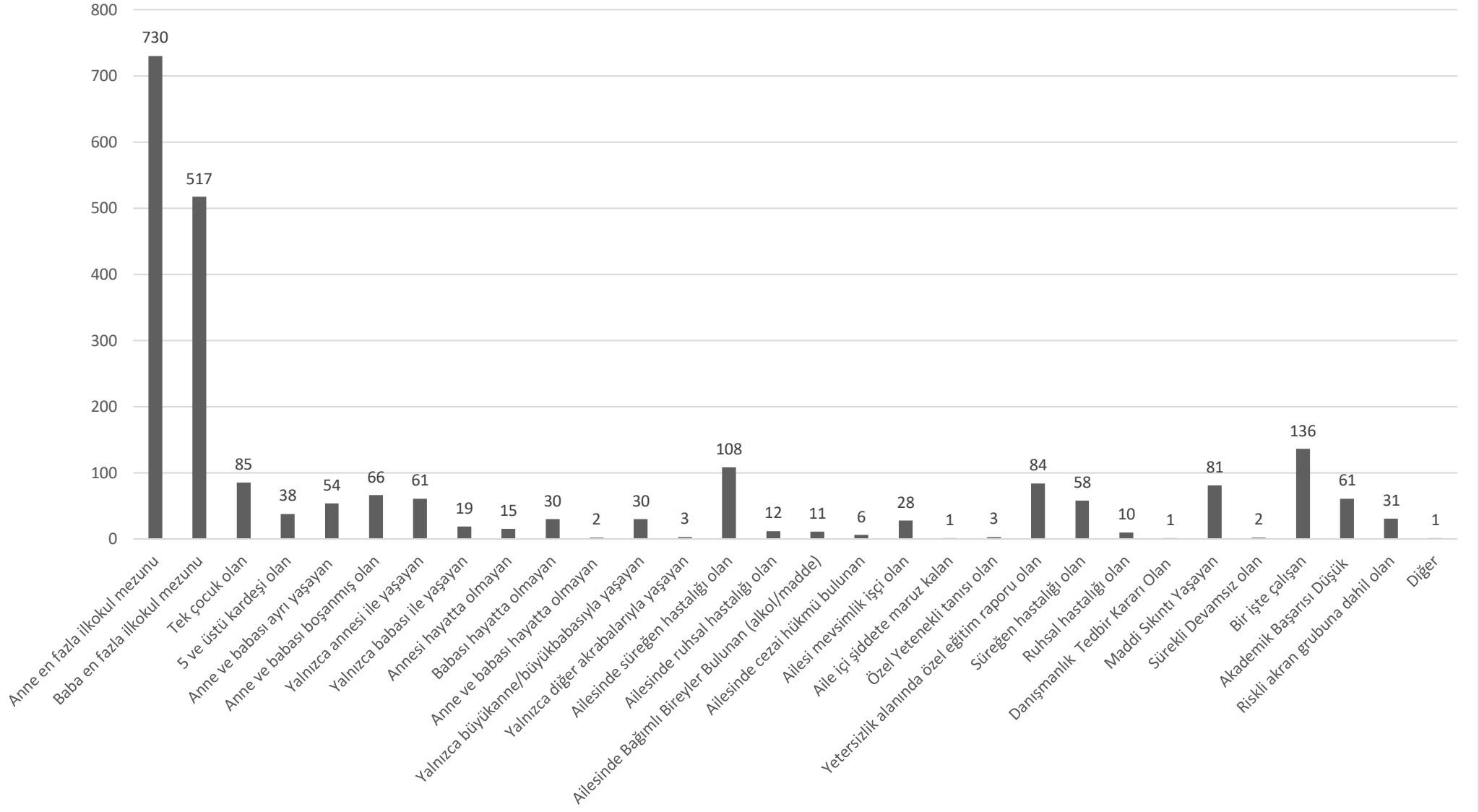
Simav İlkokul Risk Haritası Sonuçları



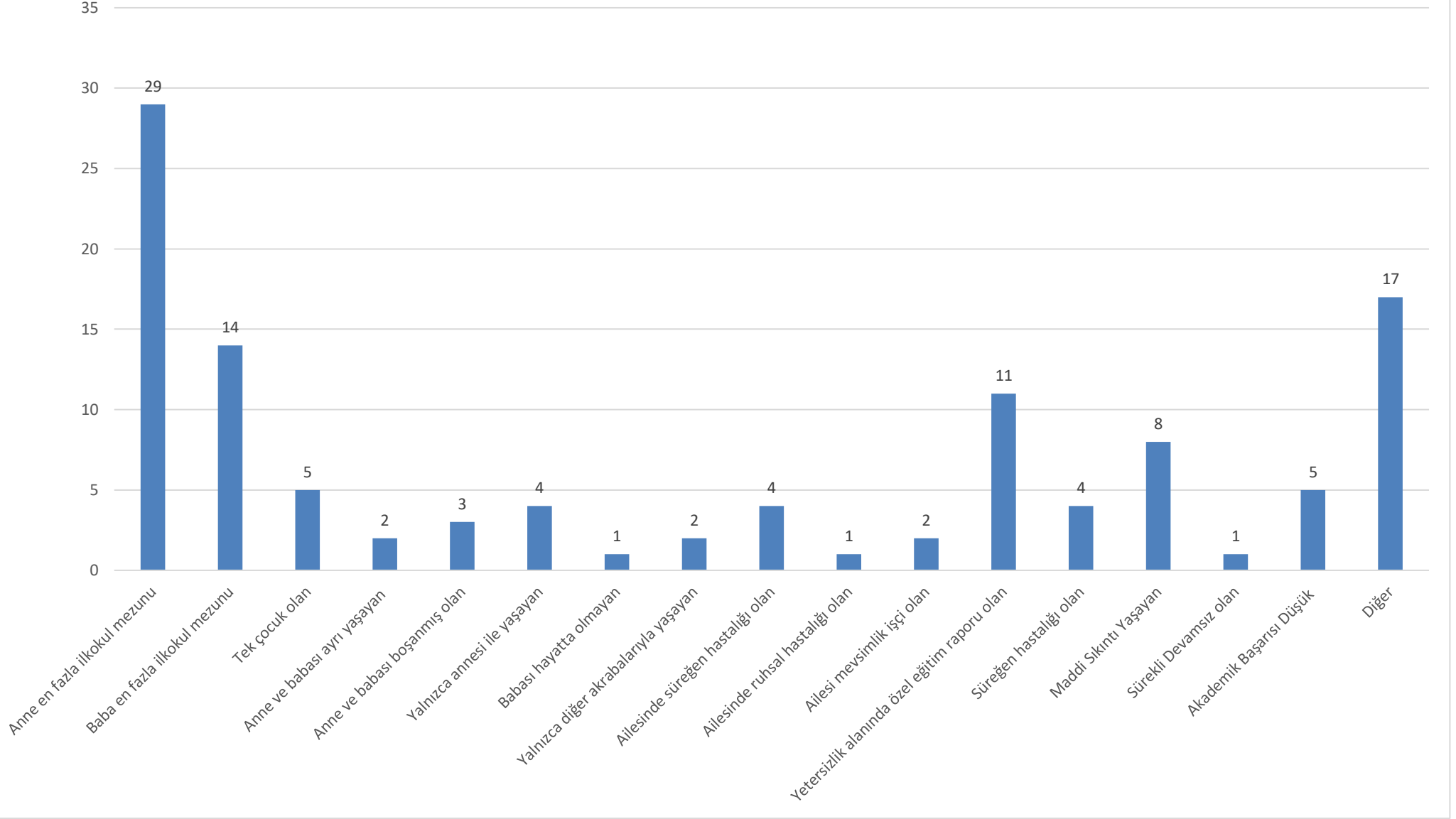
Simav Ortaokul Risk Haritası Sonuçları



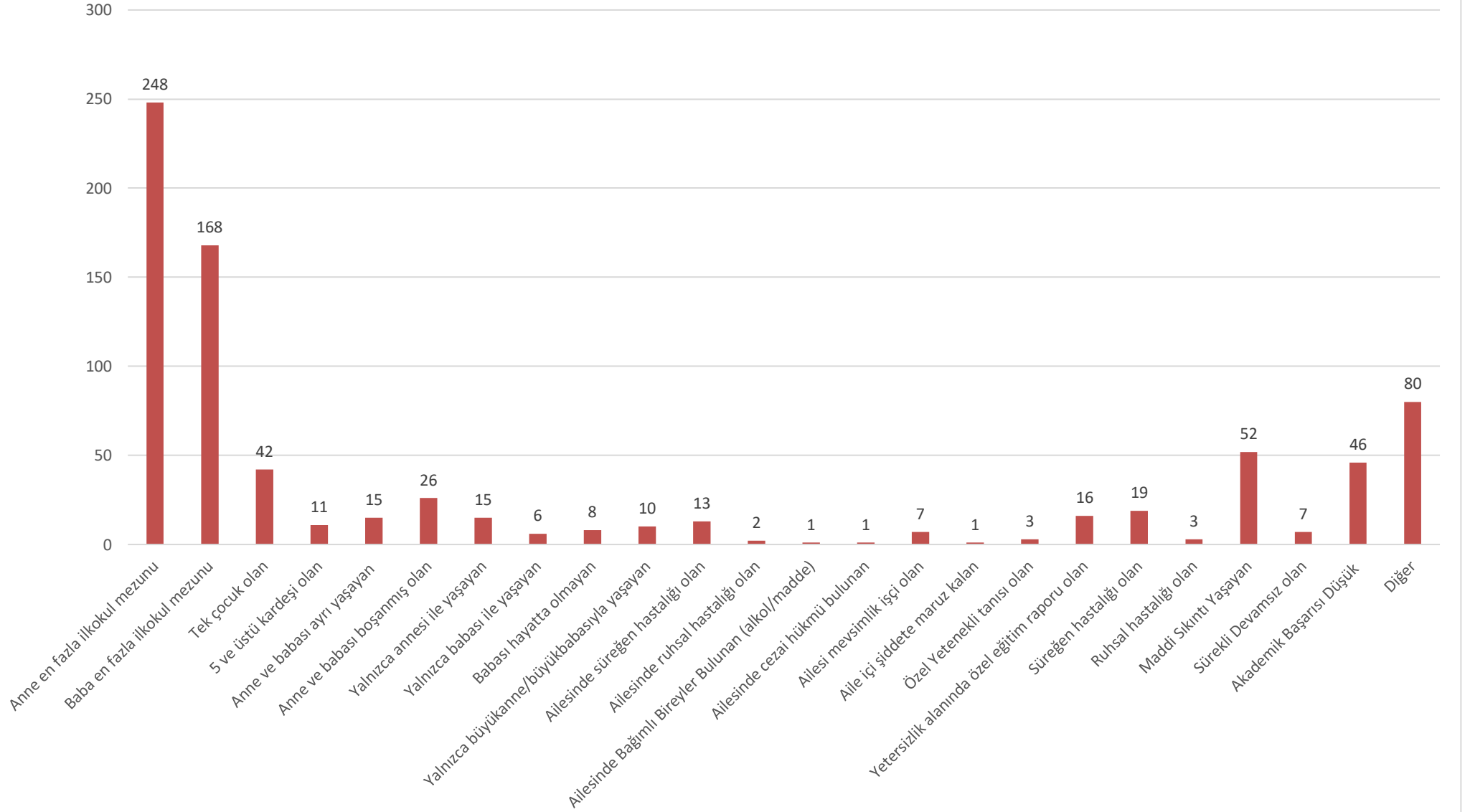
Simav Lise Risk Haritası Sonuçları



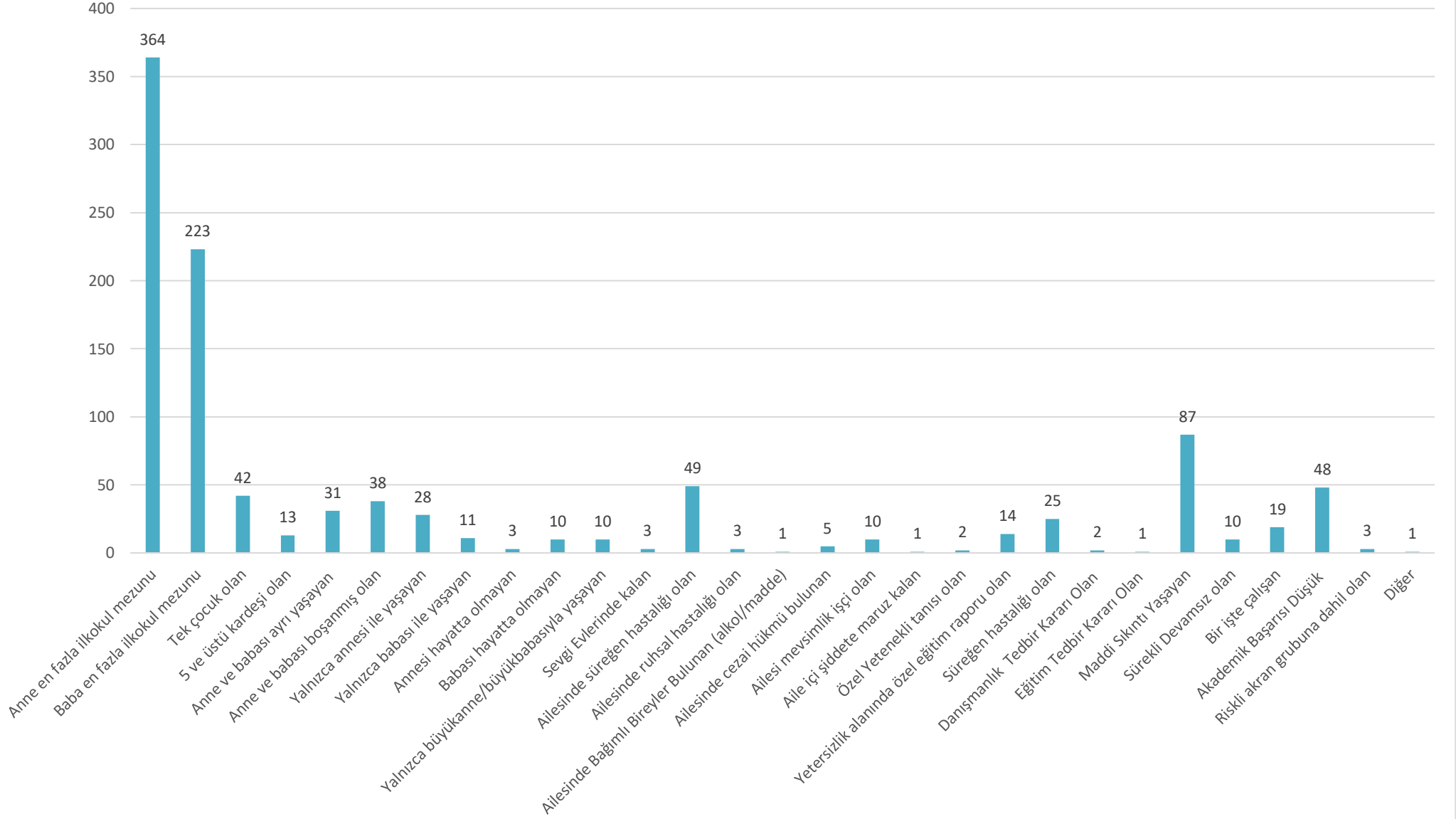
Gediz Anaokulu Risk Haritası Sonuçları



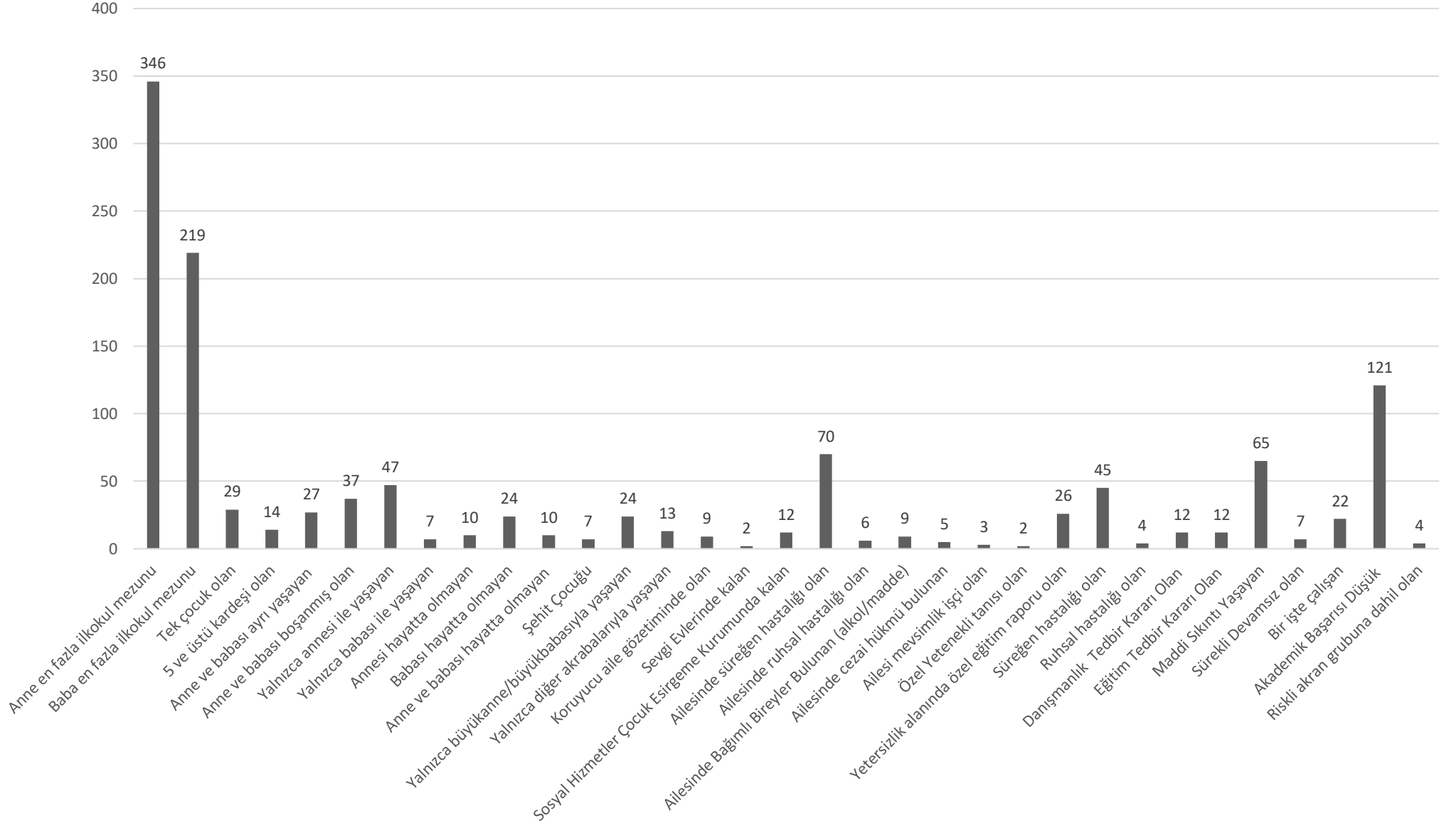
Gediz İlkokul Risk Haritası Sonuçları



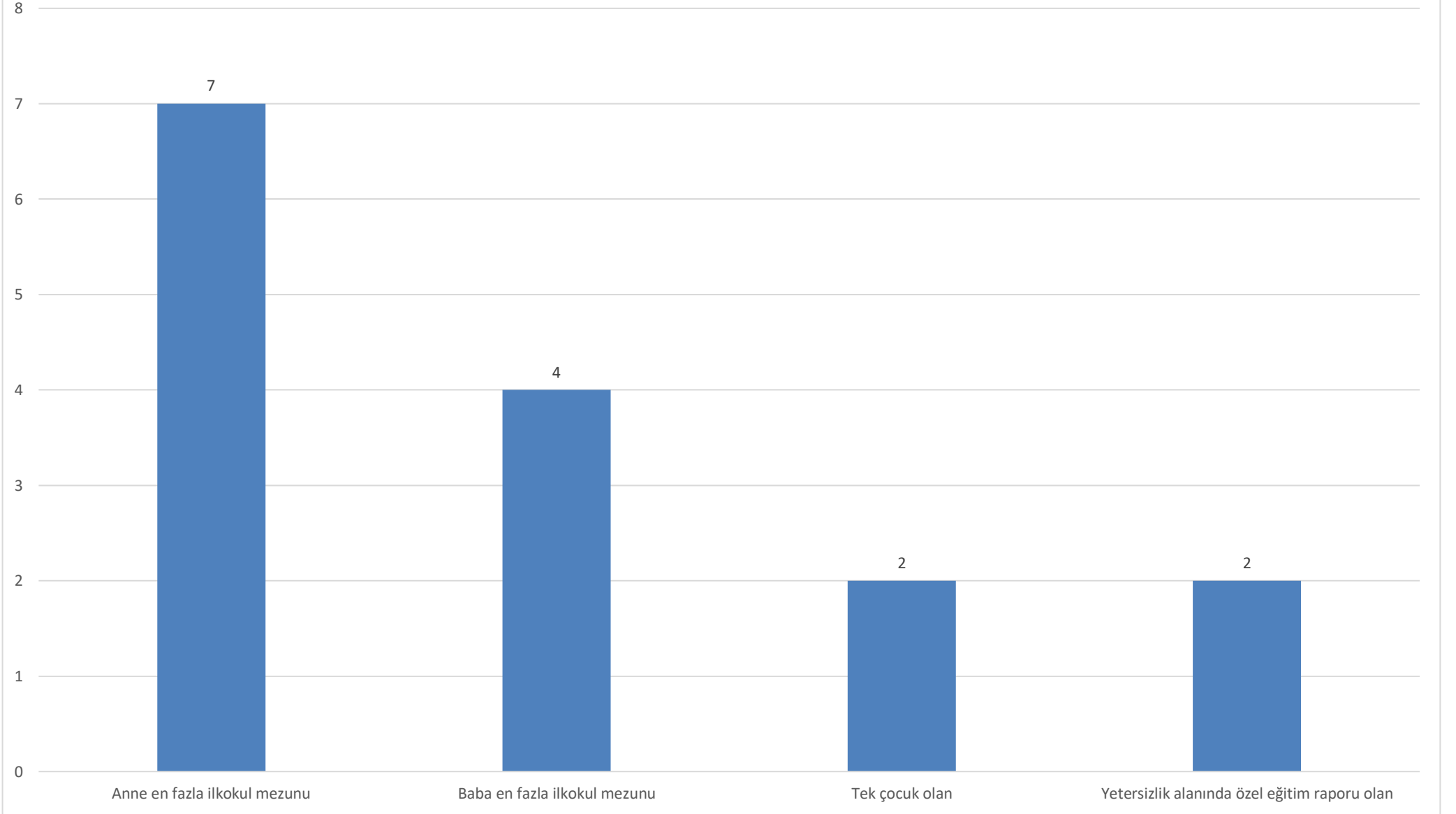
Gediz Ortaokul Risk Haritası Sonuçları



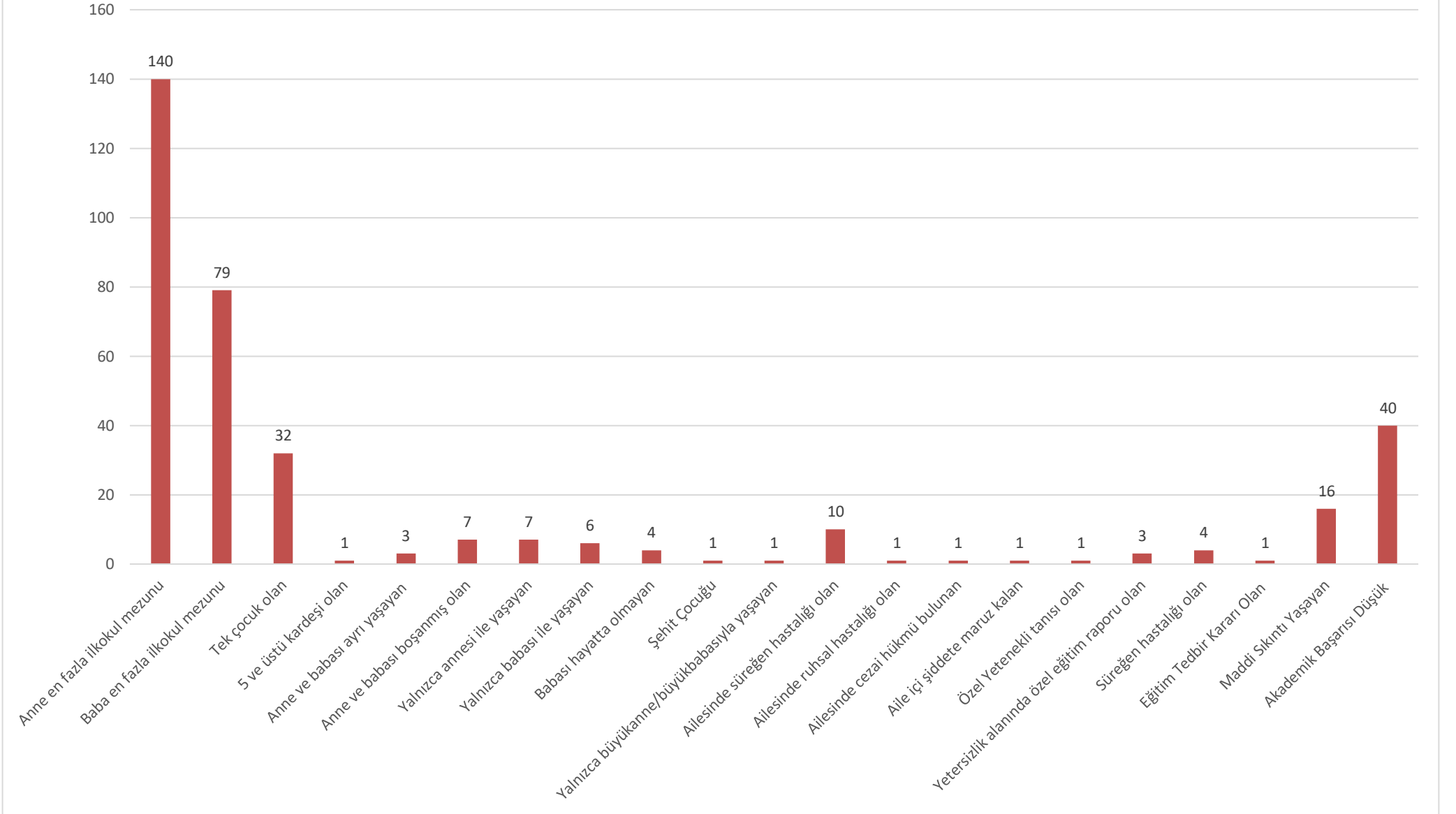
Gediz Lise Risk Haritası Sonuçları



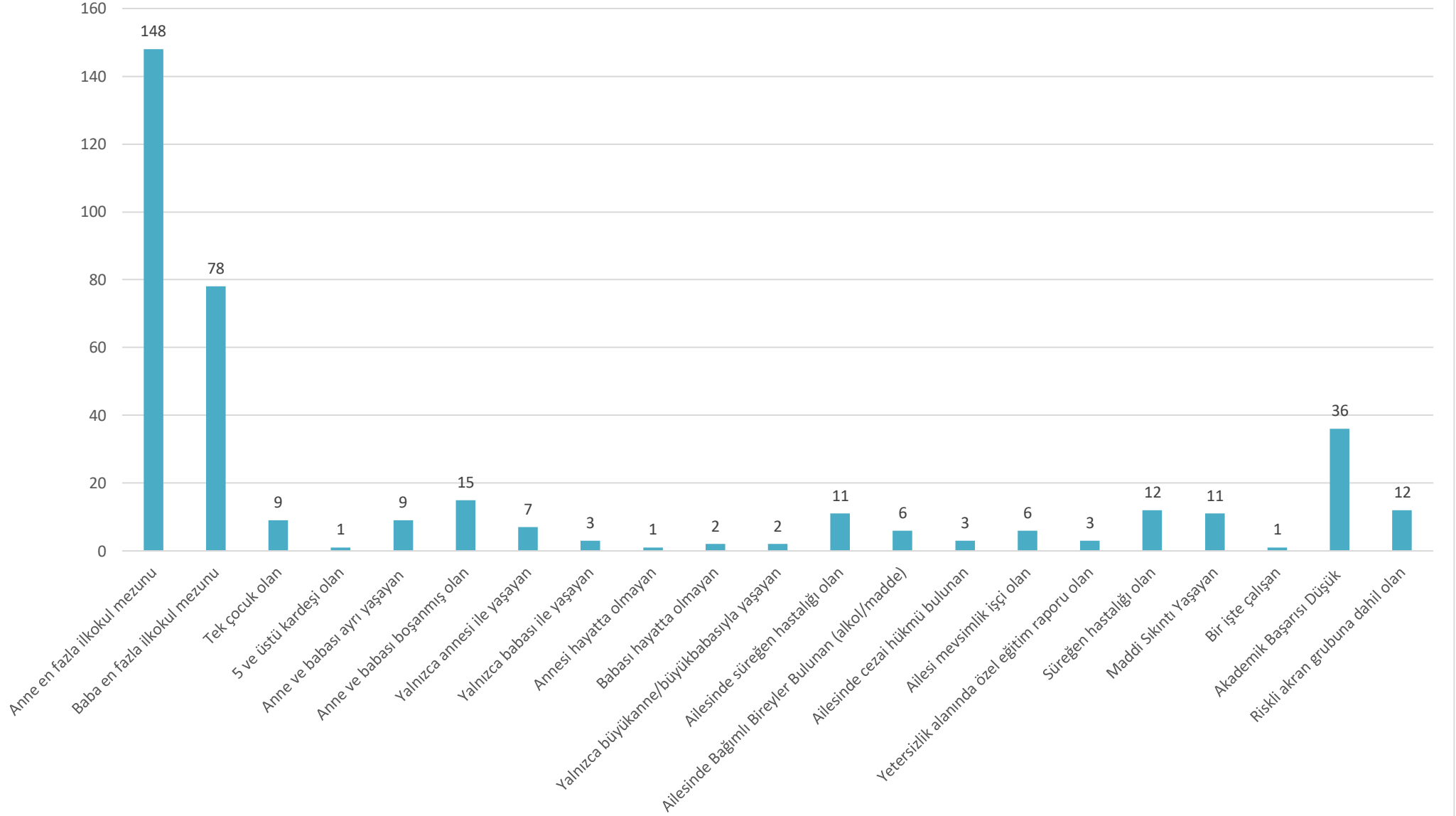
Hisarcık Anaokulu Risk Haritası Sonuçları



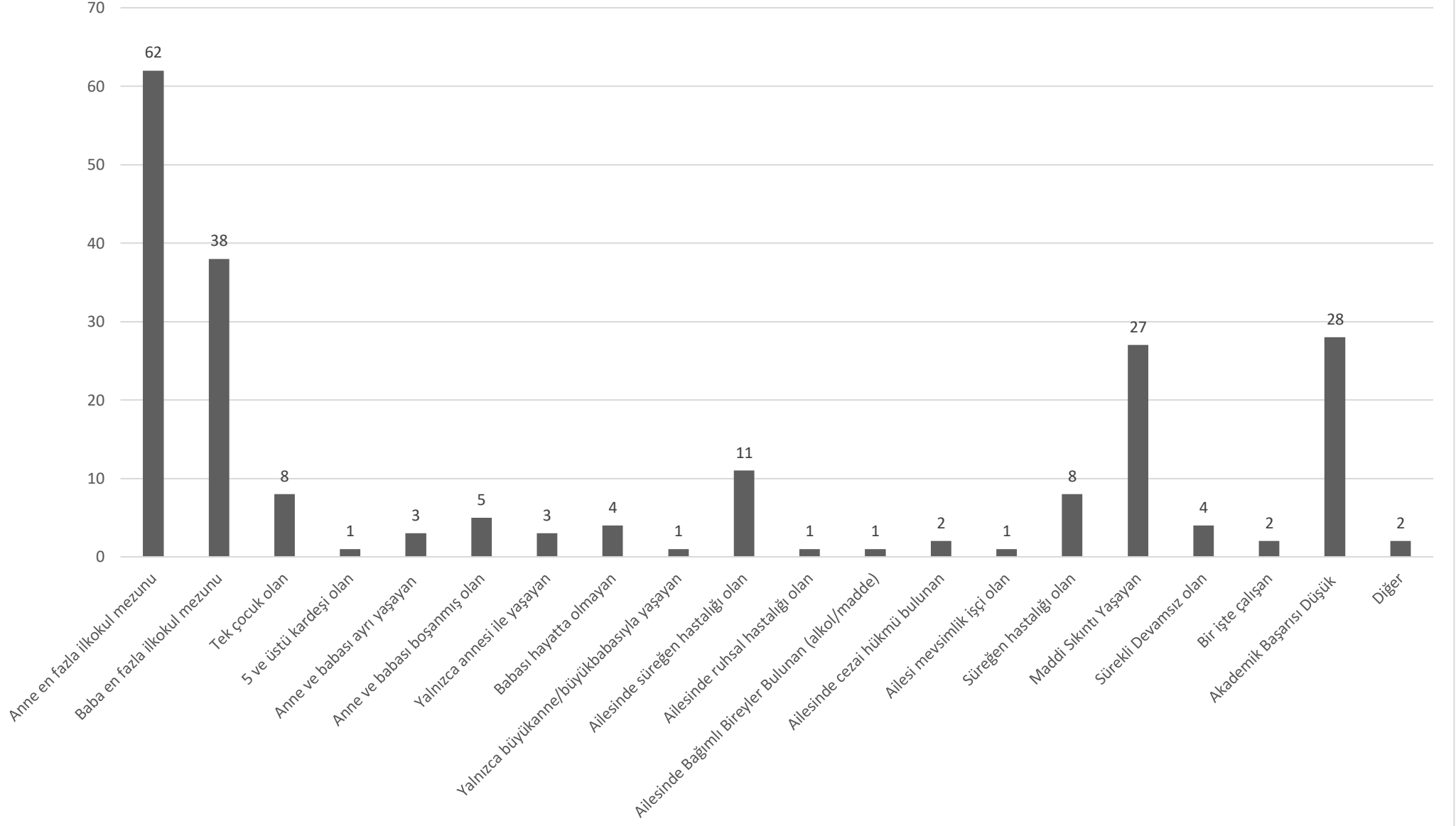
Hisarcık İlkokul Risk Haritası Sonuçları



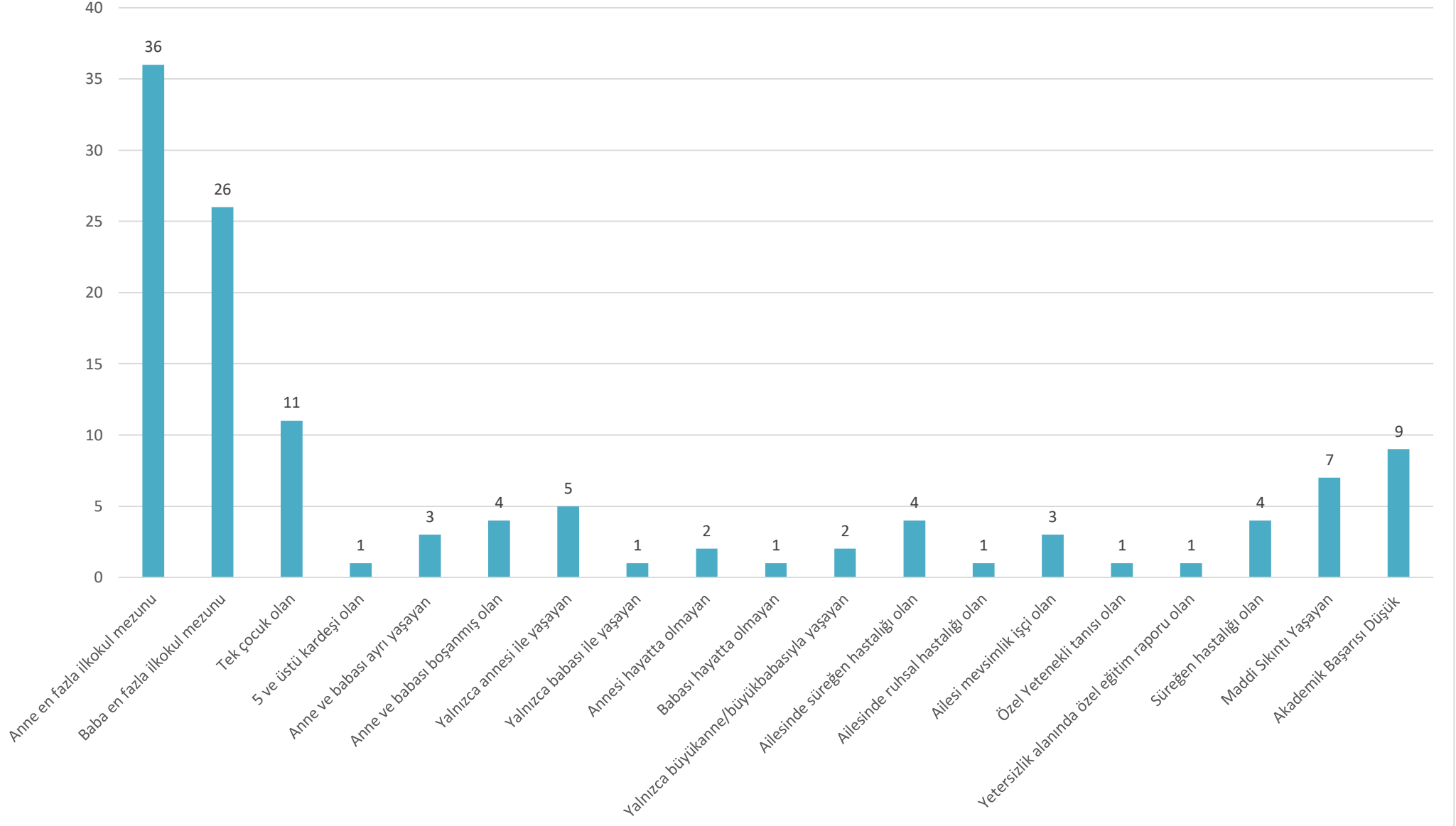
Hisarcık Ortaokul Risk Haritası Sonuçları



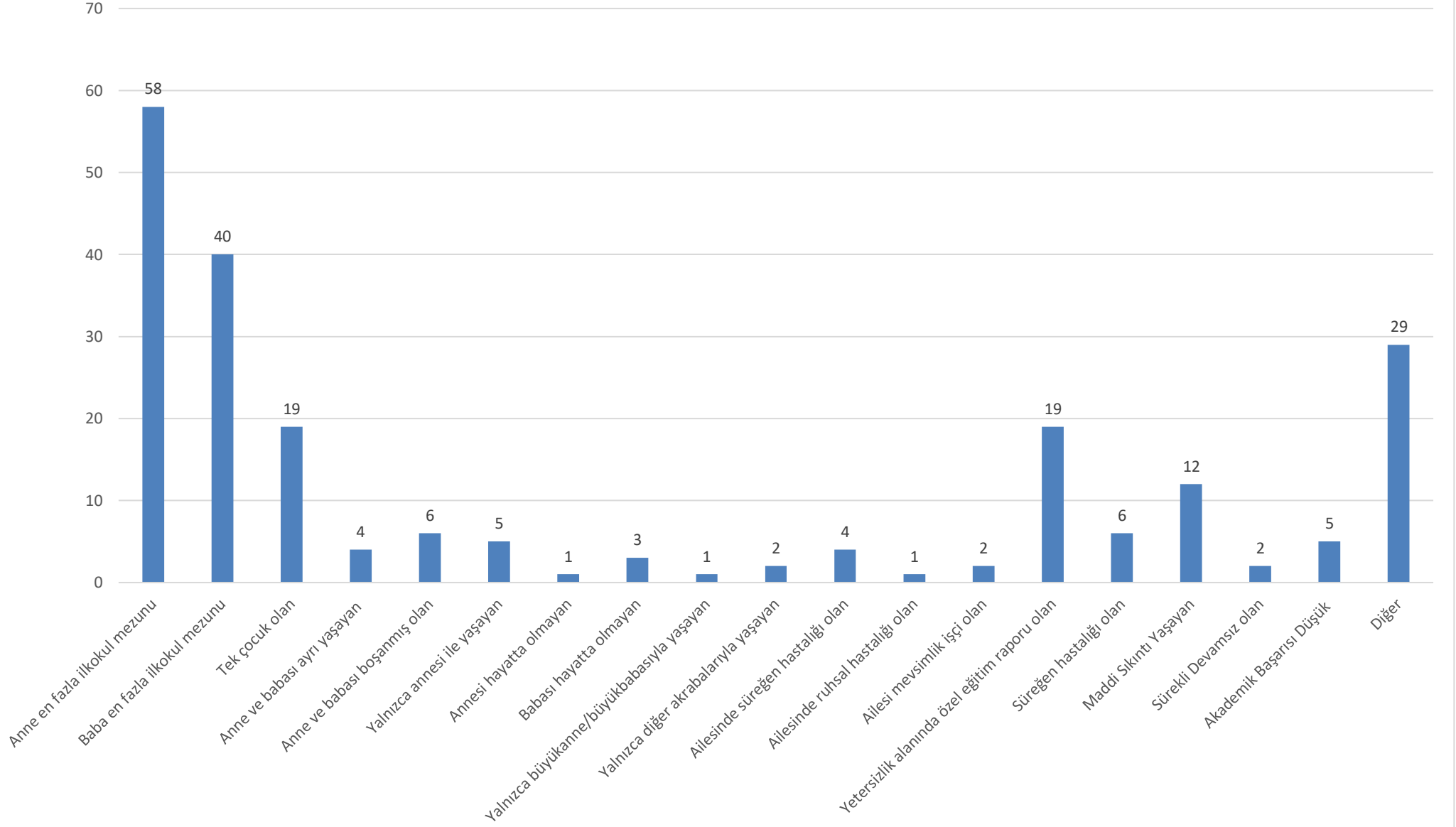
Hisarcık Lise Risk Haritası Sonuçları



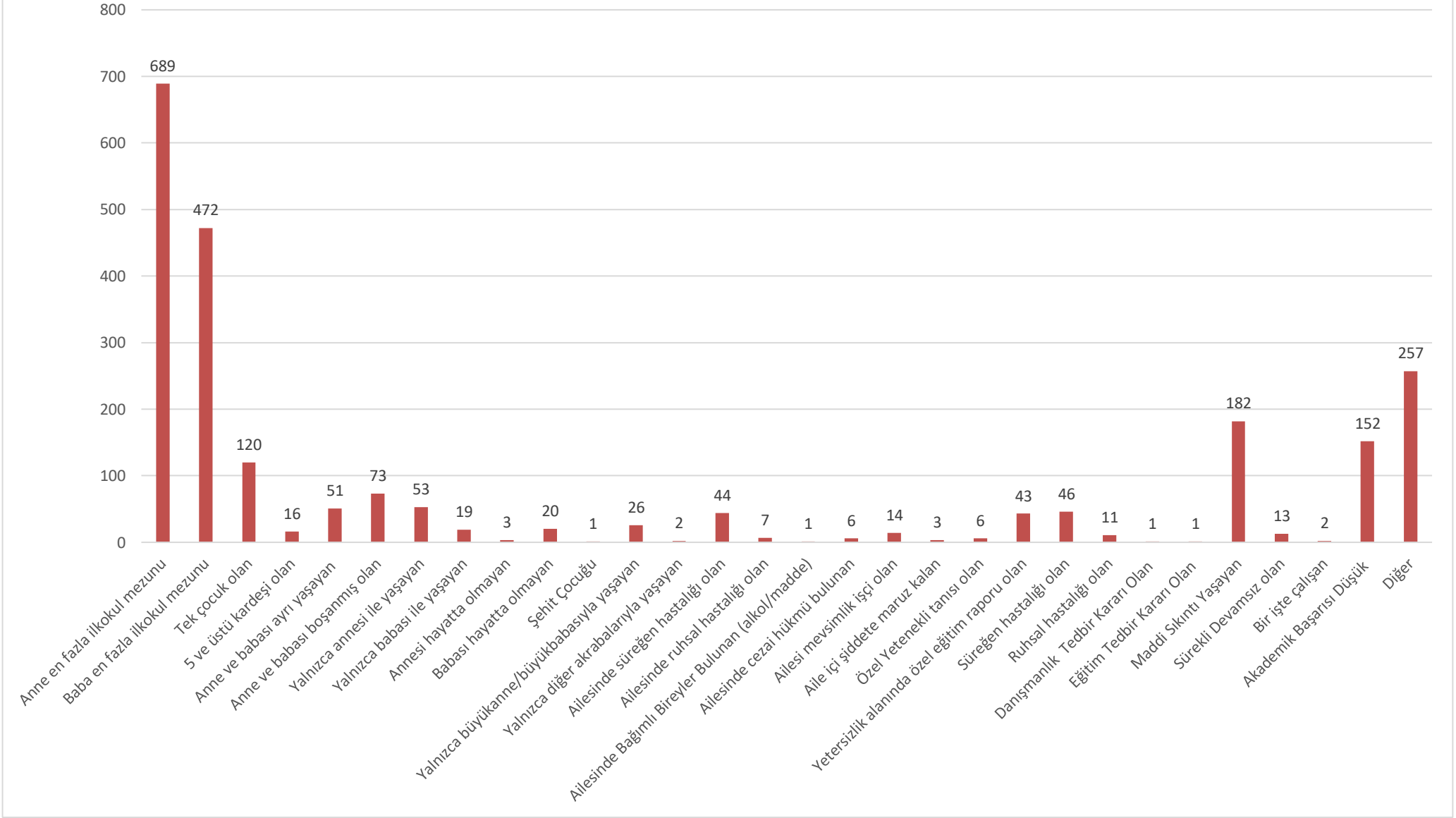
Şaphane Ortaokul Risk Haritası Sonuçları



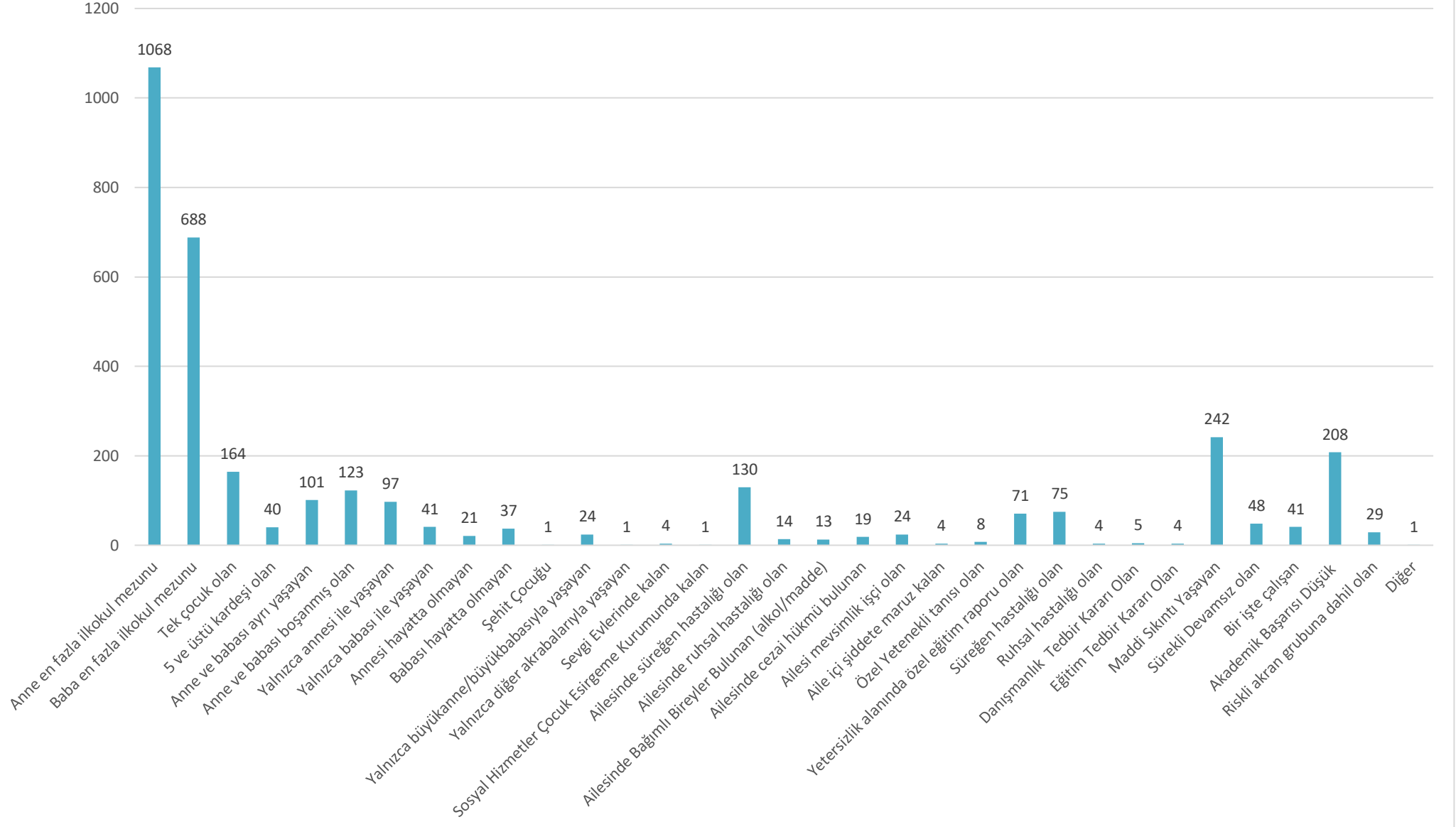
RAM Bölgesi Anasınıfı/ Anaokul Risk Haritası Sonuçları



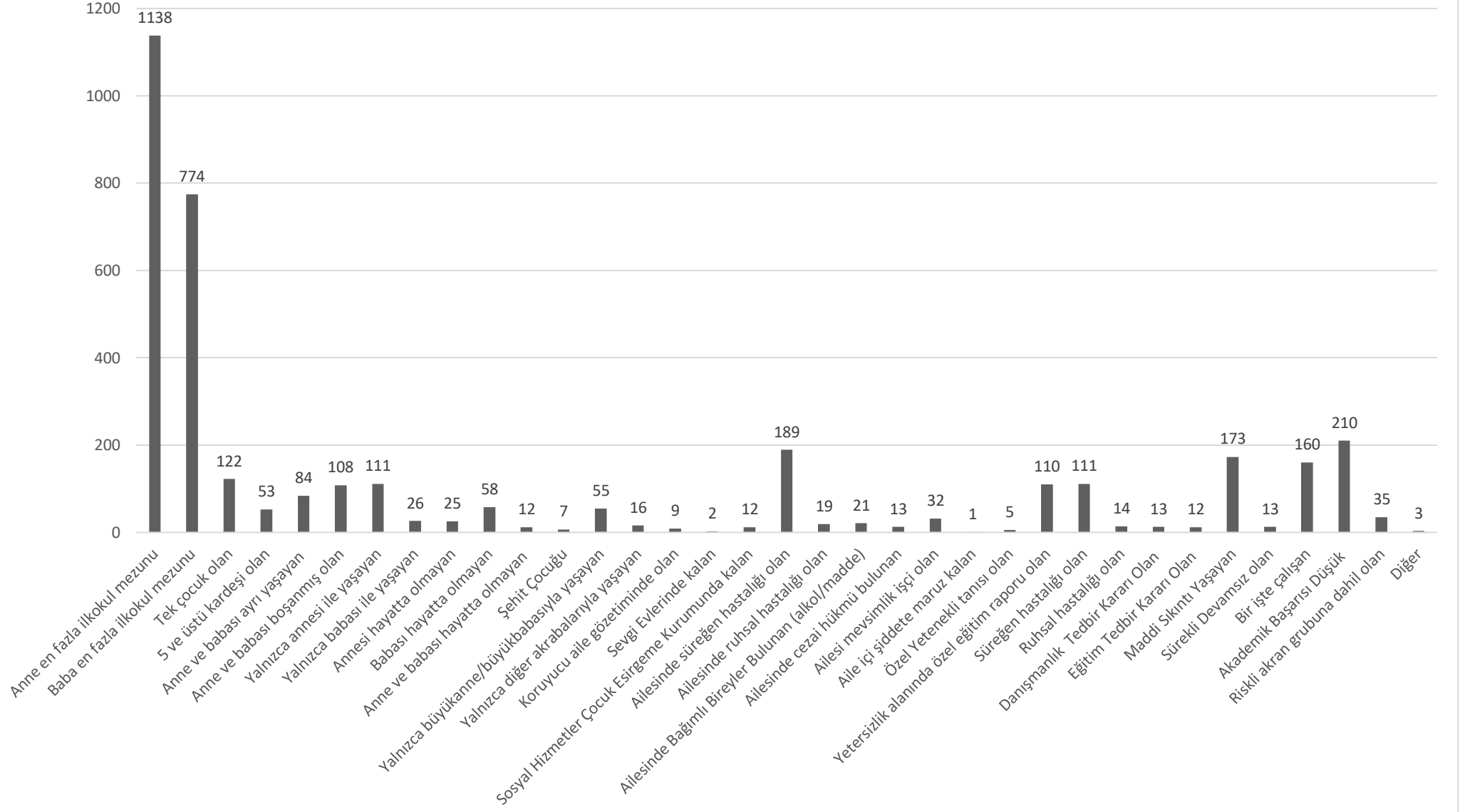
RAM Bölgesi İlkokul Risk Haritası Sonuçları



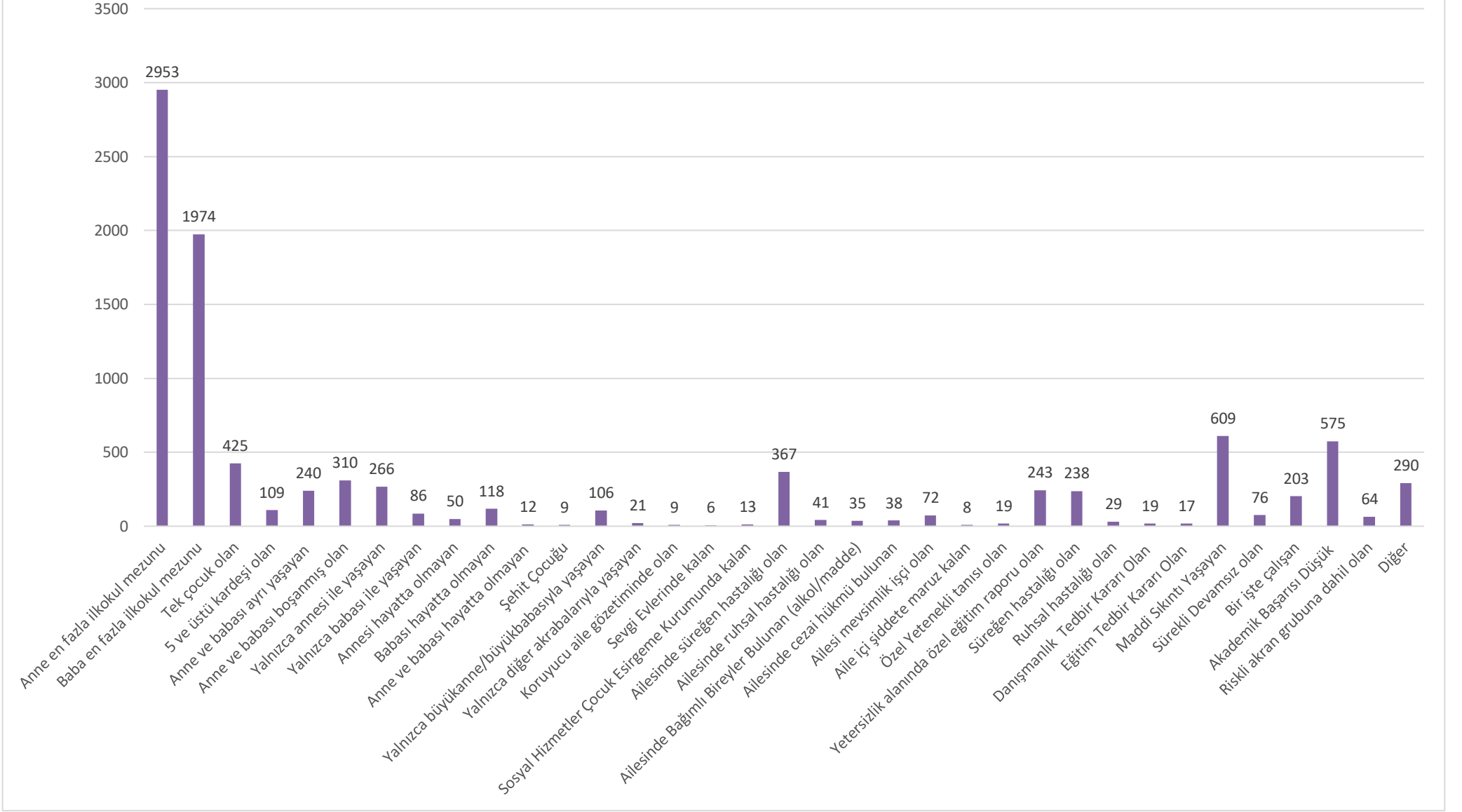
RAM Bölgesi Ortaokul Risk Haritası Sonuçları



RAM Bölgesi Lise Risk Haritası Sonuçları



RAM Bölgesi Tüm Kademeler Risk Haritası Sonuçları



Sonuç

Simav Rehberlik ve Araştırma Merkezi bölgesindeki okulların yaklaşık olarak yarısı çalışmaya katılmamıştır. Katılım oranındaki bu düşüşün sebebi Covid-19 salgını etkisi olabilir. Risk boyutuna okul kademeleri açısından bakacak olursak en az risk grubu sayısının anaokulu grubunda en fazla risk grubu sayısının lise grubunda yer aldığı görülmektedir. Grafiklere baktığımızda anaokulundan liseye doğru risk grubu sayısında artış olduğu görülmektedir.

Genel risk haritasında anaokul /anasınıflı kademesi bazında baktığımızda Simav ilçesinde risk grubunun fazla olduğu görülmektedir. İlkokul kademesinin genel risk haritalarına baktığımızda Simav ilçesinde risk grubunun fazla olduğu görülmektedir. Ortaokul kademesi genel risk haritalarında yine Simav ilçesinin risk grubunun fazla olduğu görülmüş ona en yakın olarak da onu Gediz ilçesi takip etmektedir. Lise kademesi genel risk haritasında ise yine Simav ilçesinin risk grubunda daha fazla olduğu görülmektedir. Tüm kademelerde risk grubu sonuçlarının Simav ilçesinde en yüksek olmasının sebebi ise okul risk haritalarını kurumumuza ulaştıran okul sayısının Simav ilçesinde fazla olmasından kaynaklanmaktadır.